

PERU

Wanderparadies Anden




Tag 1: Abreise

Heute Abend startet Ihre Reise nach Südamerika. Auf einem angenehmen Nachtflug können Sie bereits von den faszinierenden Highlights Perus träumen, welche Sie in den kommenden Tagen auf Ihrer Reise erleben werden.



Tag 2: Ankunft Lima

✓ Frühstück

 Ankunft in Lima

 Stadtführung


Wir erreichen die Hauptstadt Perus am Vormittag. Unser Reiseleiter begrüßt uns bereits am Flughafen und unser Transfer bringt uns direkt zu unserem Hotel im Stadtteil Miraflores. Nachdem wir in unsere gemütlichen und modernen Zimmer eing_checked haben, bleibt uns noch eine kleine Verschnaufpause, bevor wir auf unserer Stadtführung durch das lebhafte Zentrum, die manchmal erst auf den zweiten Blick ersichtlichen Schönheiten Limas entdecken. Nicht fehlen darf selbstverständlich ein Besuch des imposanten Plaza Mayor an dem sich auch der peruanische Regierungspalast sowie die Kathedrale von Lima befinden. Danach statten wir der Unterwelt Limas noch einen kleinen Besuch ab. Wir steigen hinab in die bekannten Katakomben des Klosters San Francisco, und pilgern vorbei an den hier in großer Menge akkurat aufgestapelten Totenschädeln und Knochen. Zurück im Hotel stehen der späte Nachmittag und der Abend zur freien Verfügung. Miraflores ist ein sicheres Stadtviertel, gilt als das touristische und kulturelle Herz Limas, und bietet hervorragende Möglichkeiten unseren ersten eindrucksvollen Tag in Peru ausklingen zu lassen.



Tag 3: Lima – Arequipa

✓ Frühstück

 Flug nach Arequipa

 Stadtrundgang durch die Altstadt


Ein kurzer Flug bringt uns am Morgen nach Arequipa. Nachdem wir unser Hotel bezogen haben, können wir uns etwas akklimatisieren und den Blick von der schönen Dachterrasse des Hotels über das Häusermeer der "weißen Stadt" genießen. Am Nachmittag tauchen wir auf einem Stadtrundgang in den faszinierenden kolonialen Charme der Altstadt ein. Mit seinen zahlreichen perfekt erhaltenen Barockkirchen und Konventen - unter denen die barocke Jesuitenkirche La Compania de Jesus besonders hervorsticht - mutet Arequipa an wie ein Freilichtmuseum. Geschäftiges Treiben herrscht auf

dem Markt von San Camilo, der Besucher mit seiner Vielfalt an exotischen Waren beeindruckt: Stände mit tropischen Südfrüchten und bunten Trachten reihen sich hier an Suppenküchen und Meerschweinchenbratereien. Als Höhepunkt des Rundgangs wird von unseren Reisenden stets der Besuch des mystischen Nonnenklosters Santa Catalina bezeichnet. Hinter hohen Tuffsteinmauern lebten hier über einen Zeitraum von 300 Jahren bis zu 150 Nonnen und ihre Dienstmädchen völlig abgeschottet von der Umwelt. Erst 1970 öffneten sich die Klostertore das erste Mal für die Öffentlichkeit.

Tag 4: Arequipa

✓ Frühstück


 Aussichtspunkte entlang der Campiña-Route


 Zeit zur freien Verfügung am Nachmittag


Auf der Campiña-Route geht es am Morgen in den etwas erhöht liegenden Vorort Carmen Alto. Von einem Aussichtspunkt genießen wir die herrliche Aussicht auf den schneebedeckten Vulkan Chachani und das oasenhafte Flusstal des Rio Chili. Anschließend statten wir dem sehenswerten Stadtteil Yanahuara mit seiner idyllischen Aussichtsterrasse und der Kirche im Churrigueresco-Stil einen Besuch ab. Der Rest des Tages steht uns zur freien Verfügung.


Tag 5: Arequipa – Colca Canyon

✓ Frühstück

 Fahrt zum Colca Canyon mit Panoramablicken

 Optional: Downhill Mountainbike Tour nach Chivay


 Ruinen von Uyo Uyo


 Sonnenuntergang am Cruz del Condor

Heute fahren wir zum Colca Canyon, der nach peruanischen Angaben tiefste Canyon der Welt. Auf dem Weg dorthin fahren wir durch die beeindruckende Landschaft des Nationalreservats Salinas und Agua Blanca, wo wir wahrscheinlich auch unzählige Lamas, Alpacas und Vicuñas zu sehen bekommen. Auf dem höchsten Punkt der Fahrt, dem Patapampa Pass mit über 4.000 m Höhe, genießen wir noch einmal die herrliche Aussicht auf die umliegenden schneebedeckten Vulkanberge. Anschließend steigen wir auf Mountainbikes um und fahren auf einer Serpentinstraße entlang einer faszinierenden Kulisse nach Chivay (ca. 3.650 m) hinunter (optional, nicht im Preis enthalten). Wer möchte kann die Strecke auch in unserem Bus zurücklegen. Für viele ist die Fahrradtour jedoch ein besonders schönes Erlebnis, denn hinter jeder Kurve verbergen sich neue atemberaubende Aussichten auf das Colca Tal, die zu unzähligen Fotostopps einladen. Nach einer entspannten Mittagspause starten wir mit neuen Kräften zu Fuß zu den Ruinen von Uyo Uyo wo wir einen ersten Einblick in das Leben der frühen Siedler des Canyons erhalten. Diejenigen unter uns, die noch etwas Entspannung vor der morgigen Wanderung suchen, können im Anschluss ein belebendes Bad in den Thermalquellen von Yanque nehmen. Bevor wir schließlich unser Tagesziel Cabanaconde ansteuern machen wir noch einen Stop am „Cruz del Condor“ und genießen den malerischen Anblick des Colca-Tals im Sonnenuntergang.

Tag 6: Colca Canyon

✓ Frühstück ✓ Mittagessen ✓ Abendessen


 Abstieg in den Colca Canyon

 Oase Sangalle


Nach einem zeitigen Frühstück schnüren wir endlich das erste Mal unsere Wanderschuhe fest für eine längere Tour. Zusammen mit unserem Guide steigen wir etwa 1.000 Höhenmeter in den spektakulären Canyon hinab und bestaunen die bizarren Formation die Mutter Natur hier erschaffen hat. Immer wieder bleiben wir auf unserem abschüssigen Weg stehen und genießen die einmaligen Ausblicke während sich unter uns das smaragdgrüne Wasser des Rio Colca durch das Tal schlängelt. Unterwegs kommen wir an den Gemeinden Coshñirhua und Malata vorbei wo uns die andine Landwirtschaft und Bauweise beeindruckt wird. Schließlich erreichen wir die Oase Sangalle die ihrem Namen nach dem heutigen Abstieg alle Ehre macht. Dort können wir uns in der idyllischen Anlage einer einfachen Herberge mit Swimmingpool erholen (Badesachen & Handtuch nicht vergessen!).

Tag 7: Colca Canyon – Puno

✓ Frühstück

 Aufstieg nach Cabanaconde




 Sichtung des Andenkondors

 Fahrt zum Titicacasee

Sehr früh am morgen steigen wir den Canyon wieder auf bis nach Cabanaconde wo wir frühstücken. Anschließend starten wir unsere Panoramafahrt zum höchstgelegenen, schiffbaren Gewässer der Welt – dem Titicacasee. Vorher halten wir aber noch beim „Cruz del Condor“, um den König der Vögel in der Morgenthermik aufsteigen zu sehen. Dies ist eine der Situationen, in denen man sich wünschte, selbst ein Vogel zu sein! Unser heutiges Ziel liegt zwar eine beachtliche Strecke entfernt, aber die Zeit genügt dennoch um einige Zwischenstopps einzulegen und uns an die Höhenlagen zu gewöhnen. Wir überqueren zwei Pässe in 4.900 Meter und 4.700 Meter Höhe. Doch es besteht kein Grund zur Sorge angesichts der Tatsache, dass sich unsere Körper nach mehreren Tagen bereits an die Höhenlagen gewöhnt haben und sich unser Blut zu echtem Inkablut verwandelt hat! Am Nachmittag erreichen wir unser Hotel in Puno, wo wir den Rest des Tages frei gestalten können.

Tag 8: Puno – Llachon



✓ Frühstück ✓ Mittagessen ✓ Abendessen

-  Bootsfahrt auf dem Titicacasee
-  Besuch der Uros
-  Übernachtung bei Einheimischen

Nach dem Frühstück unternehmen wir eine interessante Bootsfahrt auf dem Titicacasee. Wir besuchen die schwimmenden Schilfinseln der Uro. Auf den rund 40 schwimmenden Inseln leben heute noch rund 30 bis 50 Uro-Nachfahren, die jetzt fast nur noch vom Tourismus leben. Dort haben Sie auch die Möglichkeit, auf einem der postkartenbekanntesten „Titora-Boote“ zu fahren. Im Anschluss fahren wir weiter zu dem idyllischen und ursprünglichen Dorf Llachón, das auf einer kleinen Halbinsel liegt. Hier integrieren wir uns in die Dorfgemeinschaft und lernen das Leben der peruanischen Bauern näher kennen.

Tag 9: Llachón – Sicuani




✓ Frühstück

-  Weiterfahrt nach Sicuani
-  Panoramen und schneebedeckte Gipfel

Heute sagen wir dem Titicacasee „Adé“ und reisen in unserem privaten Bus in Richtung Cusco. Die erste Hälfte der Reise geht durch die etwas sanftere Hügellandschaft des „Altiplano“. Hier bekommt man oft Alpacas und Vicuñas zu Gesicht. Anschließend ist das Panorama von herrlichen schneebedeckten Gipfeln der Anden dominiert, die sich majestätisch über den tiefen Tälern des Huatanay Flusses erstrecken. Nach der gemütlichen Fahrt erreichen wir unser Domizil in Sicuani wo wir für die morgige, mehrtägige Wanderung Kraft tanken und schon mal von den Regenbogenbergen träumen können.

Tag 10: Beginn 3-tägiger Ausangate & Rainbow Mountain Trail

✓ Frühstück ✓ Mittagessen ✓ Abendessen

-  Beginn 3-tägiger Rainbow Mountain Trail
-  Blick auf den Ausangate
-  Arapa Pass (4680 m)


Gut ausgeruht starten wir früh morgens endlich unsere 3-tägige Wandertour zum berühmten Regenbogenberg. Unser Bus sammelt uns ein und fährt mit uns und unserem erfahrenen Wanderguide vorbei an verschiedenen, kleinen Dörfern bis nach Tinki (3900 m). Hier haben wir noch kurz Zeit die Umgebung zu erkunden bevor wir unsere erste Wanderetappe starten. Gemächlich steigen wir zunächst zirka 2 Stunden bis nach Upis (4380 m) auf und bekommen einen Vorgeschmack von der faszinierenden

Landschaft die uns die nächsten Tage begleiten wird. Nach unserer Mittagspause nehmen wir den Arapa Pass (4680 m) und werden mit einer herrlichen Aussicht auf den Berg Ausangate belohnt. Unser erstes Zeltlager schlagen wir heute in Ynaacocha bei einem Gletscher-See auf. (Wanderung ca. 14 km, Gehzeit ca. 7 Stunden, max. Höhe: 4750 m)

Tag 11: Ynaacocha - Ananta

✓ Frühstück ✓ Mittagessen ✓ Abendessen

 von Ynaacocha nach Ananta


 andine Flora & Fauna während der Wanderung

Früh morgens werden wir mit einem heißen Coca-Tee geweckt und startet dann unseren zweiten Wandertag in Richtung Puca Cocha. Unterwegs werden wir immer mal wieder ein paar Andenbewohnern begegnen, die Ihre Alpakas zu den Weiden treiben. Unser Reiseleiter gibt uns einige interessante Erläuterungen über die Flora & Fauna und mit etwas Glück erspähen wir Andenkondore, Chinchillas und Vicuñas. Heute Abend verbringen wir die Nacht in unserem Camp in Ananta und freuen uns schon auf das morgige Highlight unserer Wanderung, die Regenbogenberge. (Wanderung ca. 12 km, Gehzeit ca. 6 Stunden, max. Höhe: 4990 m)

Tag 12: Ananta - Cusco

✓ Frühstück ✓ Mittagessen


 Besteigung des Regenbogenberges

 Weiterreise nach Cusco

Endlich ist der lang ersehnte Tag gekommen und wir brechen zeitig auf in Richtung Rainbow Mountain. Mit neuer Energie nehmen wir den Ananta-Pass (4500 m) und werden schließlich mit einem fantastischen Blick auf den malerischen Regenbogenberg belohnt und uns mit seiner Farbpracht in den Bann zieht. Natürlich wollen wir uns aber dieses Naturwunder noch aus nächster Nähe anschauen und wandern daher zunächst runter ehe wir auf sandigem Grund den Gipfel des bunten Berges erklimmen (5.050 m). Nachdem wir viel Wissenswertes über dessen Geologie erfahren haben bleibt noch genug Zeit um das Farbenmeer auf vielen Fotos festzuhalten. Anschließend treten wir den Rückweg an und fahren wieder zurück nach Cusco. (Wanderung ca. 10 km, Gehzeit ca. 5 Stunden, max. Höhe: 5050 m)

Tag 13: Cusco

✓ Frühstück ✓ Mittagessen

 City Tour per E-Bike

 Inkaruinen Sacsayhuaman, etc.

 freier Nachmittag

Die wohl interessanteste Stadt Perus hat viele Sehenswürdigkeiten zu bieten welche wir uns heute mit einem E-Bike aus nächster Nähe anschauen wollen. Wir fahren zunächst stadtauswärts wo wir unsere Bikes in Empfang nehmen und erkunden anschließend einige spannende Inka- Ruinen: Beim Wasserheiligtum Tambomachay lassen wir uns von diesem mystischen Ort in den Bann des ehemaligen Inkareiches ziehen und lauschen den Klängen des Wassers, das einer alten inkaischen Wasserleitung entspringt und sich sprudelnd über terrassenförmige Mauern ergießt. Nach der kleinen Bergfestung Pukapukara besuchen wir das zwischen zerklüfteten Felsen gelegene Naturheiligtum Q'enko, wo noch heute die Altäre und die Opferrinne einstiger ritueller Zeremonien erhalten sind. Schließlich erreichen wir die weitläufige Festungsanlage Saqsaywamán, die sich oberhalb der Stadt befindet und die einen herrlichen Blick über die einstige Hauptstadt des Inka-Imperiums bietet. Im Zentrum von Cusco angekommen besichtigen wir die mächtige Kathedrale Cuscos, die sich wie ein Bollwerk gegen den Sonnenkult der Inkas am historischen Platz Huacaypata erhebt. Der Platz, heute „Plaza de Armas“ genannt, liegt im Herzen der Stadt und ist von vielen Kolonialkirchen umgeben, die über den Grundmauern inkaischer Tempel aufragen. Der Nachmittag steht uns nach Lust und Laune zur freien Verfügung, so dass wir genügend Zeit für einen Spaziergang oder einen Einkaufsbummel haben und die außergewöhnliche Atmosphäre der Stadt auf uns wirken lassen können.

Tag 14: Cusco

✓ Frühstück

 Tag zur freien Verfügung

 optionale Ausflüge buchbar

Nach vielen beeindruckenden Erlebnissen steht Ihnen der heutige Tag völlig frei zur Verfügung. Genießen Sie nochmals die wunderschöne Stadt Cusco, bummeln Sie durch die hübschen Gässchen oder beobachten Sie das Leben am „Plaza de Armas“ von einem der vielen Cafés und Restaurants. Hier bietet sich übrigens auch eine ideale Möglichkeit, Souvenirs einzukaufen.

Unser Tipp: Sie können hier sehr günstig sehr schöne Ölgemälde kaufen! Unser Guide berät Sie natürlich auch gerne bezüglich anderer optionaler Aktivitäten, wie z.B. Museumsbesuche, Riverrafting (ca. 50,- USD vor Ort zahlbar), Mountainbiking (ca. 93,- USD vor Ort zahlbar) oder Klettern

Tag 15: Beginn Choquequirao Trail

✓ Frühstück ✓ Mittagessen ✓ Abendessen

 Beginn Choquequirao Trail

 von Capuliyoc nach Santa Rosa




 Flusstal und Gebirgspass

Heute erwartet uns unser letztes, großes Trekking dieser Reise - der Choquequirao Trail. In den frühen Morgenstunden holt uns unser Bus ab und wir erreichen nach etwa vier Stunden Fahrt das Dorf Capuliyoc (2650 m). Hier treffen wir das Team welches uns die nächsten Tage begleiten wird und nun kann das Abenteuer beginnen. Der erste Teil der heutigen Wanderung führt Sie durch den Gebirgspass von Capuliyoc. Lassen Sie sich beeindruckend von der Schönheit des Flusstals Apurimac und den

enormen Felsen die es umgeben. Mitten in dem riesigen archäologischen Gebiet von Choquequirao lässt sich der zickzackförmigen Weg erkennen, über den Sie nach einer Erholungspause den Abstieg vornehmen werden. Ihr heutiges Ziel ist Santa Rosa (2200 m), wo Sie Ihre erste Nacht in der Natur verbringen werden. (Wanderung ca. 12 km, Gehzeit ca. 8 Stunden, Höhenunterschied: + 3400m, - 1500m)

Tag 16: Santa Rosa - Pincha Unuyuc



✓ Frühstück ✓ Mittagessen ✓ Abendessen

-  von Santa Rosa nach Pincha Unuyuc
-  Aufstieg zu den Ruinen von Choquequirao
-  Führung durch den Komplex

Im Morgengrauen verlassen wir den Campingplatz und beginnen den schönen aber anspruchsvollen Aufstieg zu dem archäologischen Komplex Choquequirao. Unterwegs können wir die farbenprächtige Pflanzenvielfalt bewundern und lassen uns von der Schönheit der Anden beeindrucken. Unsere heutigen Mühen werden mit einem spektakulären Ausblick auf die Ruinen von Choquequirao (3035 m) belohnt die wir im Anschluss besichtigen. Die so genannte Schwesterstadt von Machu Picchu beeindruckt durch ihre besondere Architektur und die steilen Terrassen an den Berghängen. Die Ausgrabungen sind noch lange nicht abgeschlossen, bisher wurde lediglich ein kleiner Teil der Ruinen durch Archäologen freigelegt. Da Choquequirao nur zu Fuss zugänglich ist, können Sie im Anschluss an die Führung die mystische Atmosphäre ohne große Touristenscharen genießen. Nach einem stärkenden Mittagessen laufen wir zunächst weiter am alten Wasserkanal in Richtung der Ruinen von Pincha Unuyoc. Dabei werden wir feststellen wie sich die Vegetation von dichtem Nebelwald zu saftigem Grasland verändert. Unser Zeltlager schlagen wir heute Abend fast direkt neben den alten Inkaruinen auf. (Wanderung ca. 12 km, Gehzeit ca. 8 Stunden, Höhenunterschied: + 3040m, - 2490m)

Tag 17: Pincha Unuyuc - Maizal


✓ Frühstück ✓ Mittagessen ✓ Abendessen


-  von Pincha Unuyuc nach Maizal
-  Hochlandsteppe & Flussdurchquerung


Heute morgen wandern wir mit neuer Energie durch das interesessante Páramo (Hochlandsteppe) mit seinen ganz eigenen Pflanzenarten. Nach einer Weile erreichen wir den Victoria Fluss und halten an, um ein erfrischendes Bad im kalten und klaren Flusswasser zu nehmen. Um unsere Expedition fortzusetzen müssen wir den Fluss durchqueren, hier gibt es keine Brücken. Nach unserer Pause beginnen wir den langen und steilen Aufstieg zu unserem Camp in Maizal, hoch über dem Fluss, in der Nähe der heiligen Apus (Götter) der Inkas. Hier essen wir zu Mittag und genießen den entspannten Nachmittag mit Blick auf die umliegenden Täler und einen großen weißen Gipfel direkt gegenüber. Ein idealer Ort, um sich zurückzulehnen und die vergangenen Tage Revue passieren zu lassen. (Wanderung ca. 8 km, Gehzeit ca. 7 Stunden, Höhenunterschied: + 2890m, - 2490m)

Tag 18: Maizal - Aguas Calientes

✓ Frühstück ✓ Mittagessen ✓ Abendessen

 von Maizal nach Aguas Calientes


 unterwegs zu Fuß, sowie per Bus & Bahn

 gemeinsames Abendessen

Nach einem entspannten, aber frühen Frühstück starten wir zu unserer letzten, längeren Wanderetappe unserer Abenteuerreise. In rund vier Stunden wandern wir bis zum kleinen, beschaulichen Dörfchen Yanama (3.900 m) und steigen um in unseren privaten Bus mit dem wir nochmal so lange durch die Anden fahren. Unser Ziel ist der Bahnhof von Hidroelectrica wo wir mit dem Zug durch das enge und tropisch bewachsene Tal entlang des Urubamba Flusses bis nach Aguas Calientes reisen. Am Bahnhof angekommen, ist es nur noch ein kurzer Fußweg bis zu unserer gemütlichen Unterkunft. Hier machen wir uns frisch und stoßen dann bei einem gemütlichen Abendessen auf die Erlebnisse der letzten Tage an.

Tag 19: Aguas Calientes - Machu Picchu - Heiliges Tal

✓ Frühstück


 Besichtigung Machu Picchu


 Fahrt ins heilige Tal der Inkas


Der heutige Tag beginnt sehr früh. Mit dem ersten Bus fahren wir hoch zu den Inkaruinen und begeben uns sofort zu den Inkaterrassen, von denen aus man die spektakuläre und von Fotos bekannte Aussicht über die Ruinenanlage hat. Früh morgens sind die Ruinen meistens noch vom Nebel eingehüllt, der nur hin und wieder einen kurzen Blick auf die „verlorene Stadt“ zulässt. Mit fortgeschrittenem Sonnenaufgang öffnet sich der Nebel immer mehr und enthüllt in einer mystischen Art und Weise das volle Ausmaß von Machu Picchu. Unser Guide wird uns dann bei einem Rundgang mit kleinen Anekdoten in die Geheimnisse um die Inkaruine einweihen. Um die Mittagszeit machen wir uns auf den Weg nach Aguas Calientes, von wo aus wir den Zug bis nach Ollantaytambo im Heiligen Tal der Inkas nehmen.

Tag 20: Heiliges Tal - Cusco

✓ Frühstück

 Festung Ollantaytambo

 Salineras und Moray

 Rückreise nach Cusco

Unser heutiges Abenteuer beginnen wir im Städtchen Ollantaytambo, eines der ältesten und best erhaltensten Dörfer Amerikas. Wir erklimmen die Stufen herauf zu einer imposanten Bergfestung und bewundern die Monolithen welche den nahe gelegenen Sonnentempel bilden. Danach machen wir uns

auf in Richtung der Salineras, Salzminen, gelegen auf einer Höhe von 3380 m und bestehend aus über 200 Becken mit einer Größe von ca. 5 qm². Diese Mienen wurden schon zu Inkazeiten auf diese Art und Weise zu Tausch- und Sicherheitszwecken erschlossen. Es ist sehr interessant zu sehen wie das Salz hier immer noch in Handarbeit abgeschöpft wird. Bei unserem anschließenden Besuch von Moray werden wir "das Gewächshaus der Inkas" zu Gesicht bekommen, bestehend aus Terrassen, die genutzt wurden um mit Pflanzen und deren Anbaumöglichkeiten zu experimentieren. Am Nachmittag kehren wir nach Cusco zurück und verbringen eine letzte Nacht auf peruanischem Boden.

Tag 21: Cusco - Abreise

✓ Frühstück

 Abreise

Nach einem entspannten Frühstück werden wir zum Flughafen von Cusco gebracht und fliegen über Lima zurück nach Deutschland.

Tag 22: Ankunft in der Heimat

Herzlich Willkommen zu Hause! Wir hoffen, Sie hatten eine wirklich außergewöhnliche und erlebnisreiche Reise!