

ECUADOR | GALAPAGOS

Naturparadies hautnah 2018






Tag 1: Abflug Deutschland - Ankunft Quito

Morgens fliegen Sie von Deutschland aus los und kommen am späten Nachmittag in Quito, der Hauptstadt Ecuadors, an. Am Flughafen erwartet Sie unser Reiseleiter und wird Sie in Ihr Hotel bringen. Willkommen in Ecuador!



Tag 2: Äquatordenkmal - Stadtbesichtigung Quito

✓ Frühstück ✓ Abendessen




-  Fahrt zur Äquatorlinie "Mitad del Mundo"
-  Stadtrundgang koloniales Quito
-  Kochkurs in einem der besten Restaurants Quitos

Nach dem Frühstück haben wir die Möglichkeit uns auf beide Erdhalbkugeln gleichzeitig zu stellen. Dafür fahren wir zum beliebten Monument „Mitad del Mundo“. Im Museum „Inti Ñan“ wird uns mit interessanten Versuchen die Besonderheit dieses Ortes, der Erdmitte, näher gebracht. Nach dem Mittagessen begeben wir uns auf einen geführten Stadtrundgang durch den alten Stadtkern Quitos, einer der größten und schönsten kolonialen Stadtteile Lateinamerikas (von der UNESCO unter Denkmalschutz gestellt). Zum Einstieg fahren wir auf den Panecillo-Hügel hinauf, auf dem sich die Jungfrau von Quito befindet. Von hier haben wir einen beeindruckenden Ausblick über Quitos Altstadt. Auf unserem Rundgang werden wir Monumente wie z. B. die „Iglesia y Convento de San Fransisco“ und die Kirche „La Compañia de Jesús“ besichtigen, sowie die „Calle de la Ronda“, eine der ältesten Straßen der Stadt, kennen lernen. Spätestens nach den ersten gegangenen Stufen werden wir dann auch spüren, dass wir uns auf einer Höhe von über 2.800 Metern befinden. Nach unserem ersten erlebnisreichen Tag werden wir uns heute Abend kulinarisch ganz auf die Landesküche Ecuadors einstimmen: Bei einem Kochkurs in einem der besten Restaurants der Stadt, das zum geschichtsträchtigen Hotel Plaza Grande mitten in der Altstadt gehört, lernen wir die Zubereitung verschiedener landestypischer Spezialitäten wie Ceviche-Suppe oder Eis aus einer Art großen Pfanne und können daraufhin unsere leckeren Kreationen, ein extra für uns zubereitetes Hauptgericht und das stimmungsvolle Ambiente des nächtlichen Quitos genießen.



Tag 3: Quito – Papallacta – Archidona (Hakuna Matata)

✓ Frühstück ✓ Abendessen

-  Kurze Wanderung bei Papallacta
-  Thermalbäder von Papallacta
-  Panoramafahrt durch die Anden


Am heutigen Morgen verlassen wir die Hauptstadt Ecuadors und fahren über die Ostkordillern bis in das Amazonasbecken. Auf dem Weg machen wir aber noch Halt in Papallacta, bei den schönsten Thermalquellen Ecuadors. Hier können wir uns auf einer Höhe von ca. 3.300 Metern in verschiedenen, bis zu 40°C warmen, Becken wunderbar erholen und die besondere Kulisse genießen. Bei guter Sicht haben wir einen herrlichen Blick auf den vergletscherten Vulkan Antisana. Nach diesen wohltuenden Bädern können Sie sich die für diese Gegend bekannte „trucha“ (Forelle) schmecken lassen. Erfrischt und gestärkt fahren wir weiter und überwinden einen Höhenunterschied von ca. 2.700 Metern. Sie können praktisch mit jedem Höhenmeter weniger eine Veränderung in der Vegetation erkennen. Vorbei an Nebelwäldern geht es in das immer tropischer werdende Klima, bis wir am späten Nachmittag, die von unseren Kunden als Highlight bewertete Hosteria Hakuna Matata erreichen. Es erwartet uns ein kleines Paradies mitten im ecuadorianischen Bergdschungel. Lassen Sie die Seele baumeln und genießen Sie den Sonnenuntergang z.B. bei einem Cocktail am Pool mit traumhaftem Ausblick auf die dicht bewaldete Bergwelt.

Tag 4: Archidona (Hakuna Matata)

✓ Frühstück ✓ Mittagessen ✓ Abendessen

 individuelle Aktivitäten in Hakuna Matata

 Optional: Raftingtour (unser Tipp!)





 Optional: Reitausflug

Heute haben wir ein besonderes Abenteuer und gleichzeitig einen Riesenspaß für Sie eingeplant, ein wunderbares Rafting-Erlebnis durch den Dschungel. Während dieser Tour erleben Sie eine angenehme Kombination von Stromschnellen (Klasse III) und ruhigeren Phasen, in denen Sie eine spektakuläre Urwald-Szenerie mit Blick auf die Vulkane der Anden genießen können. Da Sie sich fast den ganzen Tag auf dem Wasser befinden, wird Ihnen zur Stärkung ein nettes kaltes Mittags-Buffer am Flussufer serviert. Dieses Abenteuer ist ein optionaler Ausflug, den Sie bei Ankunft in Quito reservieren können und vor Ort bei den Rafting-Experten „Ríos Ecuador“ bezahlen (ca. 65 USD).

Falls Sie sich nicht für die Rafting-Tour entscheiden sollten, werden Sie sich nicht langweilen. Genießen Sie z.B. bei einer ausgedehnten Wanderung die wunderschöne Umgebung der ehemaligen Hacienda Hakuna Matata. Anschließend lädt der weiße und hauseigene Sandstrand des kristallklaren Flusses Inchillaquí zu einer Erfrischung in den kühlen Fluten ein. Oder relaxen Sie einfach am wunderschönen Pool (gefüllt mit natürlichem Quellwasser) mit tollem Ausblick. Sie haben aber auch die Möglichkeit, sich bei der Hosteria ein Pferd für einen Ausritt auszuleihen (27 USD).

Tag 5: Archidona – Pacari-Agro-Projekt – Amazonas Regenwald




✓ Frühstück ✓ Mittagessen ✓ Abendessen

-  Besuch des Pacari-Agro-Projekt
-  Fahrt ins Kakaodorf Santa Rita
-  Information zur Schokoladenherstellung
-  Nachtwanderung im Dschungel

Heute lernen wir, wie die Schokolade des aktuellen Schokoweltmeisters, des Bio- und Fair Trade-Unternehmens Pacari, produziert wird! Wir besuchen das vom ecuadorianischen Ministerium geförderte Kakaodorf Santa Rita, welches nur etwa 30 Minuten von der Lodge entfernt liegt. Dort angekommen werden wir mit leckeren Früchten aus dieser Region empfangen. Daraufhin geht es zum Kakao-Interpretationszentrum von Santa Rita, wo wir näheres über die unterschiedlichen Prozesse erfahren, welcher der Kakao durchläuft, bis er schließlich zur besten Schokolade der Welt wird! Danach geht es direkt aufs Feld, wo wir sowohl die Bepflanzung als auch die Ernte beobachten können. Nach einem leckeren Mittagessen, werden wir nicht nur die Weiterverarbeitung des Kakaos live miterleben sondern auch der direkten Herstellung dieser besonderen Schokolade mit eigenen Augen beiwohnen. Nachmittags genießen wir noch eine heiße Schokolade, bevor es zur Liana Lodge geht. Dafür fahren wir ca. 55 km entlang des Napo Flusses, besteigen in Puerto Barantilla einen Einbaum und lassen uns zwanzig Minuten flussabwärts, bis zu unserer im dichten Regenwald gelegenen Dschungel-Lodge, treiben. Bewaffnet mit Paddeln müssen wir auf dieser Fahrt ein wenig mithelfen, was sich meist als schweißtreibender herausstellt, als vorerst angenommen (Sie können aber auch das Motorboot nutzen!). Wer möchte, kann nach dem Abendessen eine kurze, rund einstündige Nachtwanderung mit unseren Naturführern unternehmen und sich auf die Suche nach nachtaktiven Tieren, wie z. B. Blattschneiderameisen, Tausendfüßlern oder kleinen Fröschen begeben.

Tag 6: Amazonas Regenwald

✓ Frühstück ✓ Mittagessen ✓ Abendessen

-  Dschungelwanderung
-  Besuch einer Tierauffangstation
-  Vogelbeobachtung beim Sonnenuntergang




Nach einem ausgiebigen Frühstück unternehmen wir heute mit einem ausgebildeten indigenen Naturführer eine Wanderung durch den geschützten Primärwald „Selva Viva“. Hier haben Sie die Möglichkeiten etliche Vogelarten und andere Bewohner des Waldes zu erspähen. Außerdem gelangen wir zu einem Aussichtspunkt, von dem Sie einen wunderschönen Blick über das grüne Blätterdach des Regenwaldes haben. Anschließend besuchen wir die Tierauffangstation „amaZOOnico“, die größte und älteste Station Ecuadors. Rund 500 Tiere – unter anderem Affen, Brillenbären, Tapire, Pekaris und andere tolle Tiere – leben dort und werden, falls möglich, auf ein Leben im Regenwald vorbereitet. Von dort aus kann sich, wer möchte, auf Schwimmreifen den Rio Arajuno bis zur Lodge hinuntertreiben lassen. Wer das nicht möchte, fährt bequem mit dem Kanu. Nach einem ausgiebigen Mittagessen werden wir auf der Insel Anaconda eine indigene Familie des Stamms der Quichua besuchen und einen



Einblick in ihre Lebensweise gewinnen. Wer möchte, kann das typische vergorene Getränk „Chicha“ probieren und sein Geschick beim Blasrohrschießen unter Beweis stellen. Anschließend fahren wir pünktlich zum Sonnenuntergang zu einer kleinen Insel auf dem Rio Napo. Hier können wir Scharen von zurückkehrenden Vögeln beobachten. Eine ganz besondere Kulisse. Pünktlich zum Abendessen treffen wir dann wieder in unserer Lodge ein.

Tag 7: Amazonas Regenwald – Pastaza Canyon – Baños




✓ Frühstück

-  Panoramafahrt durch den Pastaza Canyon
-  Besuch verschiedener Wasserfälle
-  Schluchtüberquerung in ursprünglicher Gondel

Wir verlassen heute unsere Dschungel-Lodge und fahren durch den Regenwald bis in das Dschungelstädtchen Puyo, wo wir das Amazonasbecken verlassen. Hier können wir einen kleinen Stopp einlegen und in dem als „Zimtstadt“ bekannten Ort ein paar duftende Zimtstangen kaufen. Weiter geht es entlang des schönen Pastaza Canyon zum gemütlichen und beliebten Ort Baños. Auf dem Weg kommen wir an verschiedenen Wasserfällen vorbei, die wir auf einem kleinen Spaziergang besichtigen werden. Der bekannteste ist der imposante „Pailón del Diablo“ (Teufelspfanne), der sich rauschend 80 Meter in die Tiefe stürzt. Besonders Abenteuerlustige können sich hier über Stufen und Felsspalten bis ganz nach oben wagen, von wo aus Sie einen herrlichen Ausblick genießen und die atemberaubende Geräuschkulisse auf sich wirken lassen können. Anschließend haben Sie übrigens auch die Gelegenheit, mit einer kleinen, an einem Drahtseil hängenden Gondel, die ca. 200 m tiefe Schlucht des Canyon zu überqueren (Preis ca. 2 USD, optional). Am späten Nachmittag erreichen wir unser Hostal in Baños.

Tag 8: Baños - Markt Zumbahua - Kratersee Quilotoa - Lasso

✓ Frühstück


-  Indigener Markt von Zumbahua
-  Besuch des Künstlerdorfes Tigua
-  Abstieg zum Quilotoa Kratersee

Heute geht es etwas früher aus dem Bett, da wir rechtzeitig an dem quirligen Indigenenmarkt von Zumbahua ankommen wollen. Versteckt inmitten des südlichen Hochlandes ist dieser noch sehr ursprüngliche Markt ein Treffpunkt für Angehörige vieler indigener Stämme und gilt unter Touristen als echter Geheimtipp, denn anders als auf dem sehr bekannten und eher touristischen Markt von Otavalo, können Sie sich hier auf ein authentisches Andenerlebnis freuen. Die Einheimischen kommen mit Lamas und Eseln in den Ort um Waren zu verkaufen oder tauschen und Notwendiges einzukaufen. Sie werden von dem vielfältigen Angebot an Früchte- und Gemüsesorten, Handarbeiten und Haushaltswaren erstaunt sein. Nach dieser faszinierenden Erfahrung fahren wir weiter zu der wunderschönen und ebenfalls eher abseits gelegenen Kraterlagune Quilotoa. Nach dem Mittagessen steigen wir zum grün schimmernden Kratersee hinab und lassen uns von der schönen Umgebung und der absoluten Stille in ihren Bann ziehen. Der Aufstieg wird dann schon ein wenig beschwerlicher und wer möchte hat die

Möglichkeit sich auf dem Rücken eines Maultiers wieder nach oben zu bewegen (ca. 10 USD pro Person). Am Nachmittag fahren wir zu unserer Hosteria nach Lasso.

Tag 9: Lasso - Cotopaxi Nationalpark

✓ Frühstück

 Cotopaxi Reservat

 Aufstieg zum Refugium (wer will!)


Nach dem Frühstück fahren wir zum höchsten noch aktiven Vulkan der Welt, dem Cotopaxi. Dieser schneebedeckte Bilderbuchvulkan bildet einen wunderschönen Hintergrund in der grünen andinen Landschaft. Nach einer kurzen Wanderung an der malerischen Limpiopungo-Lagune, fahren wir langsam durch eine immer karger werdende Umgebung bis auf eine Höhe von ca. 4.500 Metern. Hier hat man schon eher das Gefühl sich in einer Mondlandschaft zu bewegen. Bei sehr starkem und kaltem Wind steigen wir nur 300 Höhenmeter bis zum „Refugio“ auf (auf dieser Höhe ist das schon ein recht anstrengendes Unterfangen und wer es nicht schafft oder keine Lust hat kann jederzeit zum Bus zurückkehren). Im Refugio angekommen, können wir uns dann gegenseitig auf die Schultern klopfen und uns bei einem Tee oder einer heißen Suppe aufwärmen. Anschließend fahren wir mit unserem Bus zu unserem Tagesziel, der auf fast 3.800 Metern gelegenen Berghütte „Tambopaxi“ (hier war auch schon Reinhold Messner). In einer idyllischen Landschaft mit tollem andinen Panorama und Blick auf den Cotopaxi können wir unseren Tag in einer gemütlichen Atmosphäre ausklingen lassen. Übernachtung in Mehrbettzimmern.

Hinweis: Doppelzimmer mit Privatbad oder Einzelzimmer sind gegen Aufpreis und auf Anfrage buchbar.**

Tag 10: Tambopaxi – Reitausflug - Museum der Eisbrecher vom Chimborazo - Riobamba

✓ Frühstück ✓ Mittagessen

 Reitausflug im Cotopaxi Reservat (auch für Anfänger!)

 Fahrt entlang der Straße der Vulkane

 Besuch Dorfgemeinschaft Razu Ñan




 Museum der Eisbrecher vom Chimborazo

Heute Morgen erkunden wir vom Pferderücken aus die wunderschöne umliegende Umgebung und können hoffentlich noch ein paar freie Blicke auf den Cotopaxi erhaschen. Keine Sorge hierfür müssen wir kein Reitprofi sein, denn dieser Ausritt eignet sich auch ideal für Anfänger. Auf dem Rücken der gut eingerittenen Pferde kommt in dieser seltenen Vegetation schnell ein bisschen Wildwest-Stimmung auf. Vielleicht entdecken wir sogar ein paar Wildpferde oder eine Schar Paramo-Kaninchen und mit etwas Glück sogar den hier so selten gewordenen Andenkondor. Anschließend geht es weiter Richtung Riobamba zur indigenen Dorfgemeinschaft Razu Ñan, wo wir eine lokale Familie bei Ihren typischen landwirtschaftlichen Tätigkeiten begleiten können. Hier können wir uns ein typisches, aus Kartoffeln,

Bohnen, Käse und Mais bestehendes Mittagessen in dem Dorf schmecken lassen. Bei einem Besuch des kleinen Museums werden wir hier ebenso die außergewöhnliche und harte Arbeit der letzten "Hielero" (Eisbrecher) vom Chimborazo kennenlernen, die einst den mächtigen Vulkan jeden Tag aufs Neue bestiegen, um Eis von den Gletschern ins Tal zu bringen. In der Dorfgemeinschaft Pullinguí werden wir von den Bewohnerinnen freudig mit einem traditionellen Lied begrüßt. Die Frauen dort leben von der Textilproduktion und wir haben hier die Möglichkeit beim gesamten Prozess vom Scheren des Schafes bis zum Anfertigen der Ponchos dabei sein! Am späten Nachmittag geht es schließlich nach Riobamba, wo wir unser Quartier für die Nacht beziehen.

Tag 11: Riobamba – Chimborazo Nationalpark – Riobamba




✓ Frühstück ✓ Abendessen

-  Chimborazo Nationalpark
-  Edward Whymper Refugium
-  Stadtbummel durch Riobamba

Nach dem Frühstück fahren wir in den Chimborazo-Nationalpark. Der Chimborazo ist der höchste nicht aktive Vulkan der Welt. Im Nationalpark angekommen werden wir mit unserem Bus langsam auf eine Höhe von über 4.800 Metern hochfahren und auf dem Weg immer mal wieder wilde Vicuñas (Familie der Lamas) zu Gesicht bekommen. Von hier aus müssen wir ca. 45 Minuten gehen um das Edward Whymper Refugium zu erreichen. Dort angekommen, werden Sie sich auf einer Höhe von 5.000 Metern befinden. Keine Sorge, Sie müssen nicht Reinhold Messner heißen, um hier anzukommen. Wandern macht hungrig und deshalb werden wir uns, auf dem Rückweg nach Riobamba, in einem lokalen Restaurant ein Mittagessen auf eigene Kosten schmecken lassen. Hier haben Sie die einmalige Gelegenheit Lama-Fleisch zu probieren und unterstützen dabei effektiv die Menschen in der kleinen Gemeinde. Am Nachmittag treffen Sie dann wieder in Riobamba ein. Hier besteht die Möglichkeit, einen kleinen Stadtbummel durch die angenehme Andenstadt zu unternehmen und die verschiedenen schönen Parkanlagen kennen zu lernen. Riobamba ist das bedeutendste agrarische Zentrum (Kartoffeln, Mais, Milch, Getreide und Gemüse) der ecuadorianischen Anden. Wir übernachten heute noch einmal in unserem gemütlichen Hotel in Riobamba.

Tag 12: Riobamba - Teufelsnase - Ingapirca - Cuenca

✓ Frühstück





-  Panoramafahrt nach Alausí
-  Zugfahrt entlang der Teufelsnase
-  Inkaruinen Ingapirca

Früh morgens stehen wir auf und begeben uns mit dem Tourbus nach Alausí. Wir fahren durch eine malerische Landschaft und haben zwischendurch die Möglichkeit einige schöne Stopps einzulegen. Unsere Straße führt parallel zur ehemaligen Zugstrecke durch idyllische Landschaften mit kleinen indianischen Dörfern, entlang der hochgelegenen Felder der Indigenas und mit ständigem Blick auf die weißen Andenriesen, die im Hintergrund majestätisch thronen. In Alausí erwartet uns eine

landschaftliche Attraktion der besonderen Art: die steilste Bahnstrecke der Welt rund um die „Teufelsnase“. Mehrere spektakuläre Spitzkehren gilt es auf der ca. 1-stündigen Fahrt entlang schwindelerregender Abgründe zu überwinden. Ein unvergessliches Erlebnis mit traumhaften Ausblicken. Am Nachmittag erreichen wir schließlich Ingapirca, die bedeutendste präkolumbische archäologische Fundstätte Ecuadors. Diese Kultstätte der Cañari wurde später auch von den Inkas genutzt und ausgebaut. Nach einem Rundgang fahren wir weiter zu unserem Ziel, der Kolonialstadt Cuenca. Unser hübsches koloniales Hotel im Stadtkern erreichen wir am frühen Abend.

Tag 13: Cuenca



✓ Frühstück

-  Stadtrundgang durch Cuenca
-  Marktbesuch mit Fruchtverkostung
-  Besuch einer Panama-Hut-Fabrik
-  freier Nachmittag

Heute genießen wir einen sehr schönen und erholsamen Tag in Cuenca. Die Stadt hat sich den Charme und die Architektur des frühen 19. Jahrhunderts erhalten und wird auch als schönste Stadt Ecuadors gehandelt. Neben dem einmaligen kolonialen Flair, einem schönen Stadtbild mit hübschen blumengeschmückten Plazas, gemütlichen Gassen mit gepflasterten Straßen und weißgetünchten Häusern mit ihren alten Holztüren, lädt vor allem auch das sehr milde Klima zum Verweilen ein. Auf einem ausgedehnten Stadtrundgang lernen wir heute das schmucke historische Zentrum Cuencas kennen, das seit 1999 zum UNESCO Weltkulturerbe gehört. Die Uferpromenade entlang des Rios Tomebamba, die imposante Kathedrale, der quirlige Gemüse- und Fruchtemarkt (...wo wir auch in den Genuss einiger exotischer Früchtesorten kommen), wie auch der farbenfrohe Blumenmarkt zählen zu den Höhepunkten unseres Rundgangs. Natürlich darf auch ein Besuch einer Panama-Hut-Fabrik nicht fehlen, wo wir viel über die Herstellung dieser feinsten Strohhüte der Welt erfahren. Den Namen haben die durch Hemingway bekannt gewordenen Hüte übrigens ihrer Exportroute durch den Panamakanal zu verdanken. Daraufhin können wir im Zuge einer kleinen Präsentation Pacaris nun ergänzend zum Prozess der Herstellung der Schokolade direkt die leckeren Endprodukte verkosten. Anschließend steht uns der restliche Nachmittag zur freien Verfügung, um die hübschesten Ecken der Stadt noch einmal ganz entspannt im eigenen Tempo zu erkunden. Es lohnt sich!

Tag 14: Cuenca - Nationalpark Cajas - Guayaquil

✓ Frühstück





-  Wanderung im Cajas Nationalpark
-  Panoramafahrt ins Tiefland

Heute verlassen wir das Andenhochland und setzen unsere Reise nach Guayaquil fort. Unterwegs statten wir dem Cajas Nationalpark einen Besuch ab. Mit seinen mehr als 230 Lagunen und der typischen saftig-grünen Páramolandschaft gehört das Schutzgebiet zu den schönsten seiner Art im gesamten Andenraum. Mit unserem spezialisierten Lokalguide unternehmen wir eine kleine Wanderung

um die wunderschön gelegene „Laguna Llaviuco“, bei der wir die zahlreichen Vogelarten beobachten und die Atmosphäre eines typischen Andenwaldes erleben können. Danach fahren wir zum höchsten Punkt des Nationalparks und legen einen kurzen Stopp an der „Laguna Treadora“ ein und genießen einen unglaublichen Blick über die schöne Seenlandschaft. Hier können wir unter anderem auch die bekannte Páramopflanze bestaunen. Anschließend setzen wir unsere Panoramafahrt ins tropisch heiße Tiefland fort und erreichen am Abend die Hafenstadt Guayaquil. Unser Hotel liegt mitten im Zentrum und lädt zu einem Spaziergang durch den Iguana Park (voll mit großen grünen Landiguanas) bis hin zum Malecon, der Uferpromenade ein.

Tag 15: Guayaquil - San Cristóbal (Galapagos Inseln)

✓ Frühstück

-  Flug auf die Galapagos Inseln
-  Besuch des Informationszentrum Nationalpark Galapagos
-  Wanderung zum Fregattvogelfelsen
-  Badestrand bei Cabo Horno



Heute Morgen verabschieden wir uns vom ecuadorianischen Festland und freuen uns auf ein komplettes Kontrastprogramm zum bis jetzt Erlebten. Es warten auf uns die fantastischen Galapagos Inseln! Von Guayaquil aus fliegen wir nach Puerto Baquerizo Moreno auf der Insel San Cristóbal. Am Flughafen auf der Insel San Cristóbal werden wir von unserer Reiseleitung herzlich willkommen geheißen. Nach einer kurzen Fahrt erreichen wir unsere Unterkunft in Puerto Baquerizo Moreno. Nach dem Mittagessen besuchen wir das Informationszentrum „Centro de Interpretación“ des Nationalparks Galapagos, wo wir einen guten Überblick zur Entstehungsgeschichte des Archipels und der menschlichen Besiedlungsgeschichte bekommen. Anschließend unternehmen wir eine ca. zweistündige Wanderung zum Cerro de las Tijeretas (Fregattvogelfelsen). Ein Netz von kleinen Wegen führt uns zu verschiedenen Aussichtspunkten über diese wunderschöne Bucht, die auch eine sehr große Anzahl von Fregattvögeln ihre Heimat nennt. Am Strand bei Cabo de Horno können wir dann in aller Ruhe die Landschaft und Natur auf uns wirken lassen, bevor wir zum Hotel zurückkehren. Übernachtung auf der Insel San Cristóbal.

Papaya Tours ist offizieller Galapagos Inselhopping Veranstalter!

Unsere beliebten Galapagos Inselhopping Programme führen wir als einziger deutscher Veranstalter komplett in Eigenveranstaltung durch. Mit Repräsentanten auf den jeweiligen bewohnten Inseln hat unser Büro in Quito vom Festland aus die Fäden in der Hand. Sie können sich somit auf verlässlichen Service, ständige Qualitätskontrolle und ausgeklügelte Programme auf Galapagos verlassen.

Tag 16: San Cristóbal - Leon Dormido - San Cristóbal






✓ Frühstück ✓ Mittagessen ✓ Abendessen

-  Schnorcheln bei Leon Dormido
-  Blaufuß-Tölpel und Pelikane

Nach dem Frühstück fahren wir mit dem Schnellboot zur hoch aus dem Ozean ragenden Felsinsel León Dormido, dessen Silhouette einem schlafenden Löwen ähnelt (bei guten Witterungsbedingungen Schnorcheln möglich, Schnorchelausrüstung inkludiert). Auf den Klippen können wir vom Boot aus zahlreiche Vogelkolonien wie Blaufuß-Tölpel und Pelikane beobachten. Anschließend geht es weiter nach Puerto Grande. An dieser kleinen Bucht leben an einem schönen weißen Badestrand viele Einsiedlerkrebse. Im näheren Umkreis kann man Salzwassertümpel, Mangroven und Trockenpflanzen besichtigen. Unser Abendessen werden wir heute im Hause einer Fischerfamilie genießen, welches einen Beitrag zur Unterstützung der Fischerfamilien darstellt.

Tag 17: San Cristóbal - Floreana

✓ Frühstück ✓ Mittagessen ✓ Abendessen






-  Fahrt zur Insel Floreana
-  Wanderung im Hochland
-  endemisch Baumfinken, Pelikane, etc.
-  Seelöwenkolonie am Badestrand
-  Baden / Schnorcheln am Strand "Loberia"

Nach dem Frühstück fahren wir weiter zur Insel Floreana. Diese abgelegenste bewohnte Insel ist nur mit dem Boot erreichbar und stellt eine weitere Besonderheit ihrer Reise dar, da Floreana neben der einzigartigen Flora und Fauna auch auf eine sehr bewegte Siedlergeschichte zurückblickt. Diese reicht von den Piraten im 17. Jahrhundert bis zu der etwas bekannteren Geschichte der deutschen Familie Wittmer, die auch heute noch das einzige Hotel der Insel betreibt. Auf dem Weg dorthin passieren wir die „Corona del Diablo“ (Teufelskrone), einen kleinen eingestürzten Krater, der über Wasser als Nistplatz für Tölpel und unter Wasser als Lebensraum für unzählige Fischarten und Haie dient. Nach dem Mittagessen auf Floreana erkunden wir auf einer Wanderung das Hochland der Insel, überragt vom Cerro Pajas, einem schön geformten Vulkankegel. Hier halten wir nach den endemischen Baumfinken Ausschau, die nur auf dieser Insel vorkommen. Auch braune Pelikane und viele andere tropische Vögel können wir hier entdecken. Anschließend besuchen wir die „Lobería“ von Floreana, wo wir an einem sehr schönen und natürlich von Seelöwen besiedelten Strand baden, schnorcheln (ca. 5 USD Leihgebühr für die Ausrüstung), spazieren gehen oder einfach in der wunderschönen Landschaft entspannen können.

Achtung: Wenn Sie Ihr Handtuch auf einen großen grauen Fels legen, dann wundern Sie sich bitte nicht, wenn dieser Fels dann später auf Ihrem Handtuch liegt und sich als schlafender Seelöwe entpuppt (wirklich passiert!). Zum Abendessen geht es zurück ins Hotel.

Tag 18: Floreana - Isabela



✓ Frühstück

-  Fahrt zur Insel Isabela
-  Rotschnabel-Tropikvogel und Fregattvögel
-  Kajaktour auf Salzwasserlagune
-  Schnorcheln im glasklaren Wasser
-  Weißspitzenhaie, Galapagos-Pinguine, Meeresschildkröten, etc.

Heute fahren wir mit dem Schnellboot weiter bis zur Insel Isabela, der mit Abstand größten Insel des Archipels. Am Nachmittag unternehmen wir eine Kayakfahrt zu einer durch Lavaströme geschützten und glasklaren Salzwasserlagune. Dort können wir Weißspitzenhaie, die bekannten Galapagos-Pinguine, große Kolonien von Meerechsen und mit etwas Glück auch Meeresschildkröten und Rochen beobachten. Mit unseren Kayaks paddeln wir außerdem noch an der Isote Las Tintoreras vorbei um die dort lebenden kleinen Pinguine und Seeleguane zu beobachten. Es bleibt uns genügend Zeit zum Schnorcheln (ca. 5 USD Leihgebühr für die Ausrüstung), um diese außergewöhnliche Tierwelt aus allen Blickwinkeln zu genießen. Wir übernachten heute in einem gemütlichen Hotel im kleinen und noch sehr beschaulichen Fischerdorf Puerto Villamil.

Tag 19: Isabela

✓ Frühstück

-  Wanderung zum Vulkan Sierra Negra
-  freier Nachmittag am Strand






Heute wird es wieder aktiv. Decken Sie sich mit ein paar Snacks für den Tag ein, bevor wir mit einem offenen Geländewagen (Pick-Up) in das grüne Hochland der Insel Isabela fahren. Unterwegs machen wir einen kleinen Stopp und steigen zum Aussichtspunkt „El Mango“ auf und genießen dabei die wunderschöne Landschaft. Nach etwa 45 Minuten erreichen wir die Ausläufer des Vulkans Sierra Negra. Von dort aus wandern wir durch unberührte Natur bergauf, bis wir nach etwa einer Stunde auf den Kraterrand des Vulkans treffen. Oben angekommen haben Sie einen umwerfenden Blick in den weiten Kraterboden. Der Vulkan ist mit einer Höhe von 1.200 Metern und einem Kraterdurchmesser von etwa 9 km der zweitgrößte Vulkankegel der Welt. Deutlich ist der noch junge Lavastrom des Ausbruchs im August des Jahres 2005 zu erkennen. Unsere anschließende Wanderung führt entlang des gewaltigen Kraterrandes über die unbewachsene Mondlandschaft der erkalteten Lavaflüsse bis zum kleinen, noch rauchenden Seitenkrater Vulkan Chico (Kleiner Vulkan). Hier werden wir Zeugen der noch jüngeren Vulkangeschichte und können ausgiebig die fantastische Aussicht auf die Insel Isabela sowie ihre Nachbarinsel Fernandina genießen. Nach einer kurzen Pause wandern wir wieder auf dem gleichen Weg zurück. Am Nachmittag erreichen wir wieder Puerto Villamil. Den Rest des Tages können Sie am schönen Strand ausklingen lassen und den Abend nach eigener Vorstellung gestalten.

Hinweis: Im Juni 2018 kam es zu einer Eruption des Vulkans Sierra Negra die inzwischen jedoch wieder vorüber ist. Aufgrund der anhaltenden Aktivität des Vulkans hat die Nationalparkbehörde aktuell die

Wanderung am Kraterrand untersagt. Daher werden wir bis auf Weiteres zu einigen Aussichtspunkten wandern von wo wir aus sicherer Entfernung und je nach Witterung das Feuerspektakel beobachten können.

Tag 20: Isabela - Santa Cruz





✓ Frühstück

-  Bootsfahrt nach Santa Cruz
-  Hochland von Santa Cruz
-  Zuckerrohrmühle "El Trapiche"
-  Riesenschildkröten in freier Wildbahn
-  Lavatunnel

Sehr früh am Morgen fahren wir weiter in das hübsche und lebendige Touristenörtchen Puerto Ayora auf Santa Cruz. Hier angekommen frühstücken wir und im Anschluss führt unser Weg zuerst in das Hochland der Insel. Zunächst fahren wir zur Zuckerrohrmühle „El Trapiche“, wo Zuckerrohr verarbeitet wird und die Produktion von Galapagos-Kaffee stattfindet. Pünktlich zum Mittagessen erreichen wir die grüne Vegetation des Schildkröten-Reservates Rancho Primicias, wo wir die weltbekannten und uralten Galapagos-Riesenschildkröten in ihrer natürlichen Umgebung erleben können. Bereits auf dem Weg in das Reservat werden wir wahrscheinlich die ersten Schildkröten am Straßenrand erspähen können. Auf einer kleinen Wanderung werden wir einige dieser riesigen Galapagos-Bewohner hautnah zu Gesicht bekommen und zudem noch in einen Lavatunnel hinabsteigen um diesen zu erkunden. Der Abend steht Ihnen zur freien Verfügung. In Santa Cruz gibt es viele kleine Restaurants und Ausgehmöglichkeiten, also ideal um sich den Abend nach individuellen Wünschen zu gestalten.

Tag 21: Santa Cruz - Tagesausflug North Seymour

✓ Frühstück ✓ Mittagessen

-  Tagesausflug zur unbewohnten Insel North Seymour
-  Galapagos Landleguane, Galapagos Seelöwen
-  Maskentölpel, Gabelschwanzmöwen, Fregattvögel, etc.
-  Schnorcheln mit Seerobben

Heute steht noch einmal ein großes Highlight auf dem Programm, denn eine Tagestour zu einer unbewohnten Insel darf in unserem Insel-Hopping-Programm natürlich nicht fehlen. Wir reisen zur Insel North Seymour wo wir bereits auf der rund 2-stündigen Überfahrt mit unserer Yacht jagende Fregattvögel beobachten können, die pfeilschnell über die Wasseroberfläche schießen.

Tellerförmig erhebt sich das kleine Eiland North Seymour kaum einen Meter aus der Meeresoberfläche. Zwischen Riesenkakteen und Mattengewächsen fühlt sich die größte Fregattvogelkolonie des Galapagos-Archipels sichtlich wohl. An zahlreichen Nistplätzen vorbei führt uns unser Guide über die Insel. Aus nächster Nähe können wir beobachten, wie die Fregattvogelmännchen ihre knallroten


Kehlensäcke luftballonähnlich aufblähen. Nicht weniger spektakulär ist der Anblick der zahlreichen Blaufußtölpel und der bis zu 2 m langen Drusenkopfechsen, die auf der Insel zahlreich vorkommen.

Nach dem Mittagessen an Bord machen wir uns auf die Rückfahrt nach Santa Cruz. Unterwegs halten wir noch am traumhaft weißen Sandstrand von Bachas. Hier bleibt genug Zeit zum Schwimmen und Schnorcheln. Wer mag kann in den zahlreichen Lagunen hinter dem Strand Flamingos beobachten. Gegen Abend sind wir zurück im Hotel in Puerto Ayora.


Hinweis: Bei den Tagesausflügen kann es in Ausnahmefällen aufgrund der Bestimmungen des Nationalparks Galapagos zu kurzfristigen Änderungen kommen.

Tag 22: Santa Cruz

✓ Frühstück ✓ Abendessen

 freier Tag auf Santa Cruz

 Traumstrand Tortuga Bay (individuell)

 Optional: Tagesausflug auf eine unbewohnte Insel

Heute haben wir uns eine Ruhepause verdient, um auszuschlafen und die Umgebung von Puerto Ayora auf eigene Faust zu erkunden. Es bietet sich ein Besuch der Charles Darwin Station nahe des Ortes an, bei dem Sie Interessantes über die wissenschaftliche Arbeit sowie das Schildkrötenaufzuchtprogramm im Galapagos Nationalpark lernen können. Sehr beeindruckend ist auch der weiße Sandstrand der Tortuga Bay, den Sie über einen kleinen Wanderweg von Puerto Ayora aus erreichen. Dort treffen Sie die zahlreichen tierische Bewohner und können in einer separaten Bucht schwimmen und schnorcheln. Wer noch nicht genug von der Vielfalt des Archipels bekommen hat, hat noch mal die Möglichkeit eine weitere der unbewohnten Inseln (Bartolomé, Seymour, Santa Fé) im Umkreis von Santa Cruz zu besuchen (optional, Preis auf Anfrage). Am Abend lassen wir unsere Ecuadorreise bei einem exquisiten Abendessen in einem schönen Restaurant in Puerto Ayora gemeinsam ausklingen.

Tag 23: Santa Cruz - Baltra – Rückflug

✓ Frühstück

 Heimflug

Heute heißt es Abschied nehmen von Ihren Mitreisenden und Ecuador. Von Puerto Ayora geht es über das Hochland zum Flughafen nach Baltra und Sie checken für Ihren Heimflug ein.

Tag 24: Ankunft in Deutschland

Willkommen zu Hause! Wir hoffen Sie hatten eine wirklich außergewöhnliche und erlebnisreiche Reise.